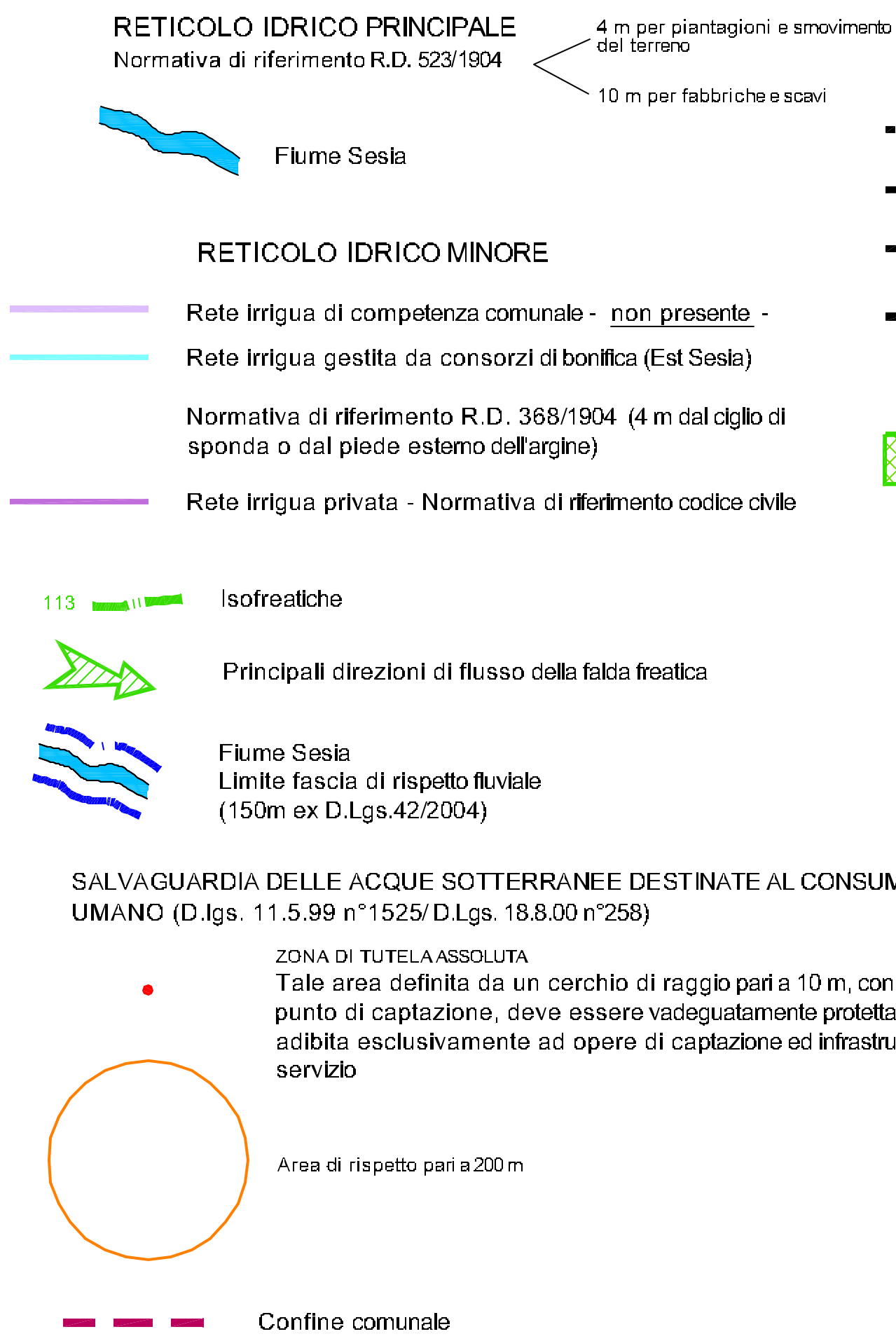
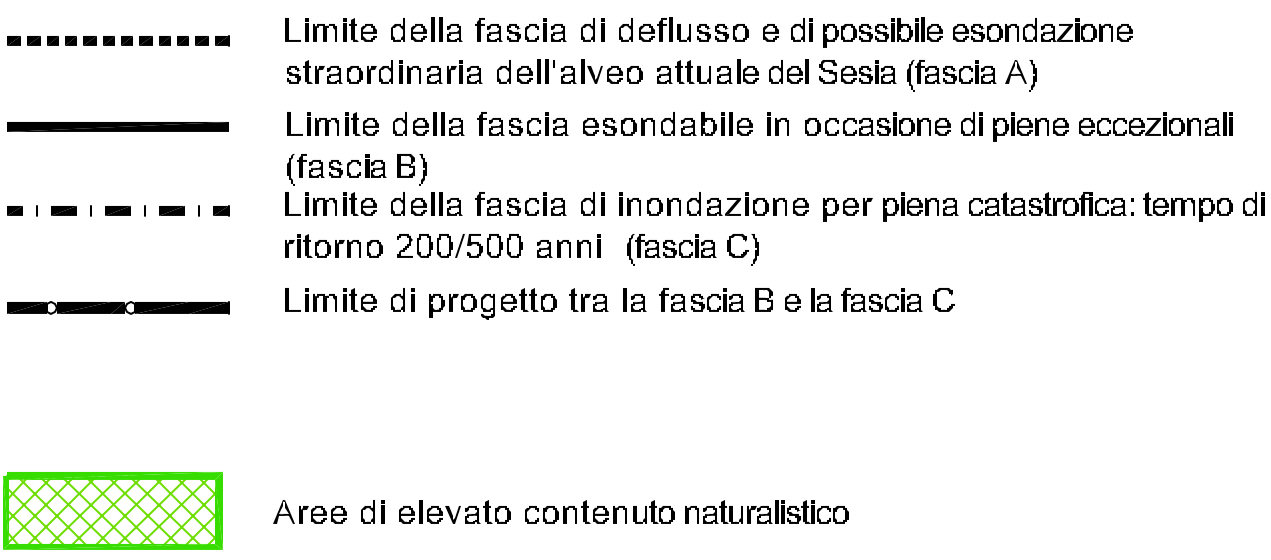



DATI IDROGEOLOGICI



DELIMITAZIONE DELLE FASCE FLUVIALI RELATIVE AL "PROGETTO DI PIANO STRALCIO PER L'ASSETTO IDROGEOLOGICO" (PAI)






COMUNE DI PALESTRO
PROVINCIA DI PAVIA

STUDIO GEOLOGICO A SUPPORTO DEL PIANO DI GOVERNO DEL TERRITORIO
ex art. 57 Legge Regionale 12 del 11 marzo 2005 e DGR n.8/1566 del 22 dicembre 2005
(definizione della componente geologica, idrogeologica e sismica)

Adottato con delibera Consiliare	n. del
Published all' Albo Pretorio	dal al
Approvato con delibera Consiliare	n. del
Approvazione Regionale	n. del

TAV. 7
SCALA 1/10.000
PROT.



PdR 06
ELABORATO

IL SEGRETARIO COMUNALE

I PROGETTISTI

CARTA DI SINTESI

DOTT. ANTONELLO BORSANI – GEOLOGO
Viale F. Sforza 7, Vigevano (PV), tel. /fax +39.0381.70896.