TERRITORIO COMUNALE DI PALESTRO - scala 1:10000

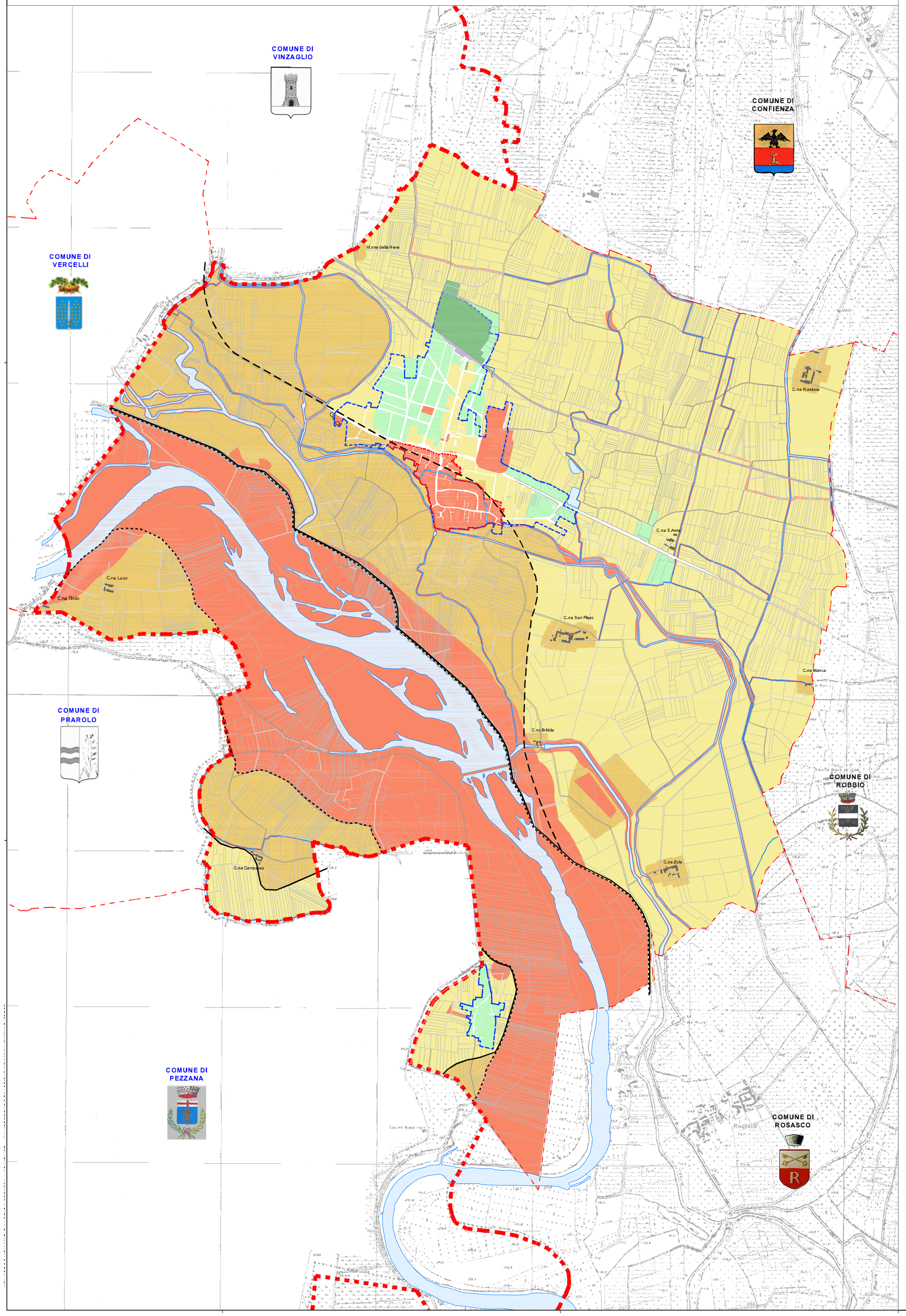

TESSUTO URBANO DI PALESTRO - scala 1:5000

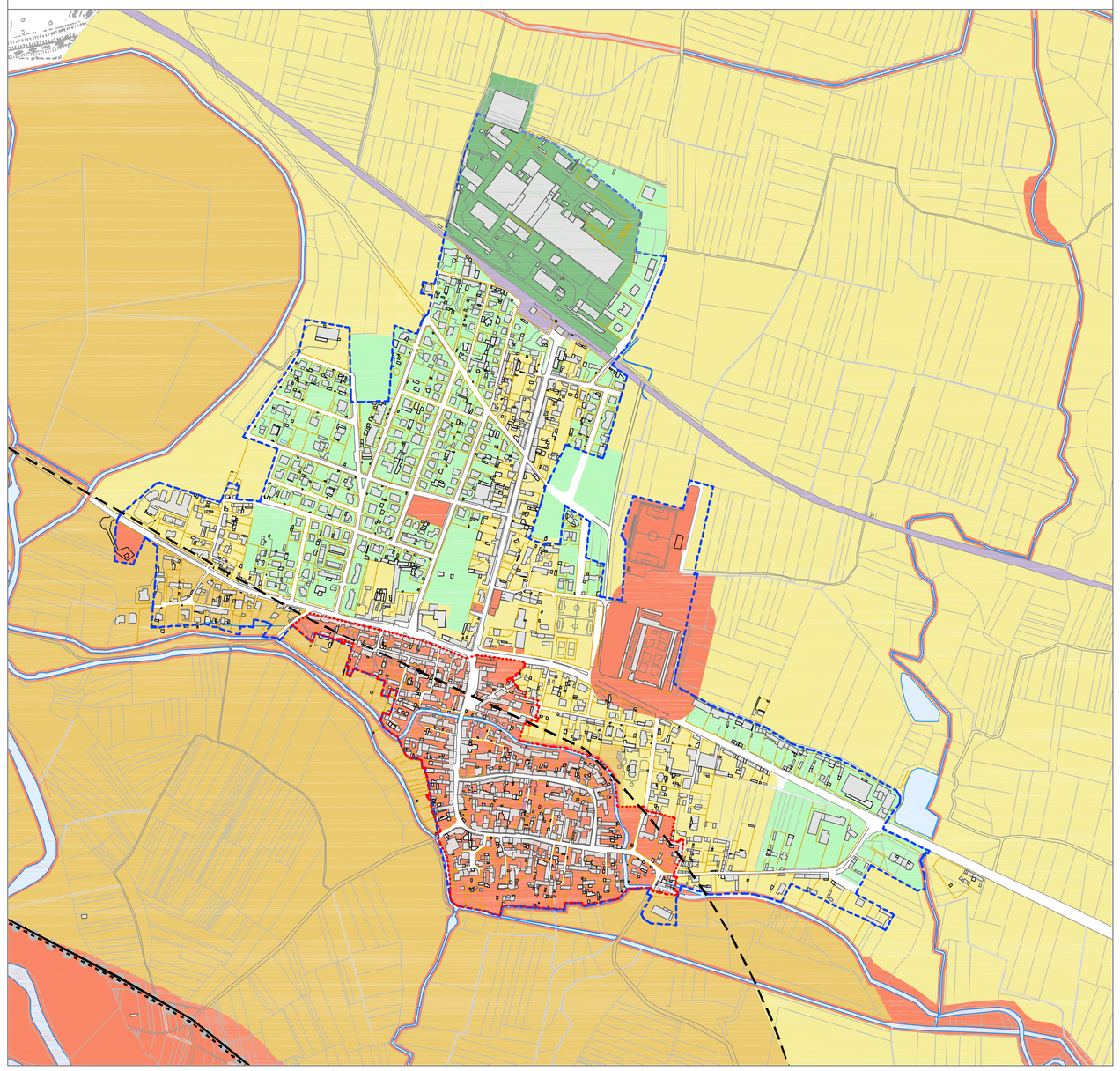

FRAZIONE PIZZAROSTO - scala 1:5000

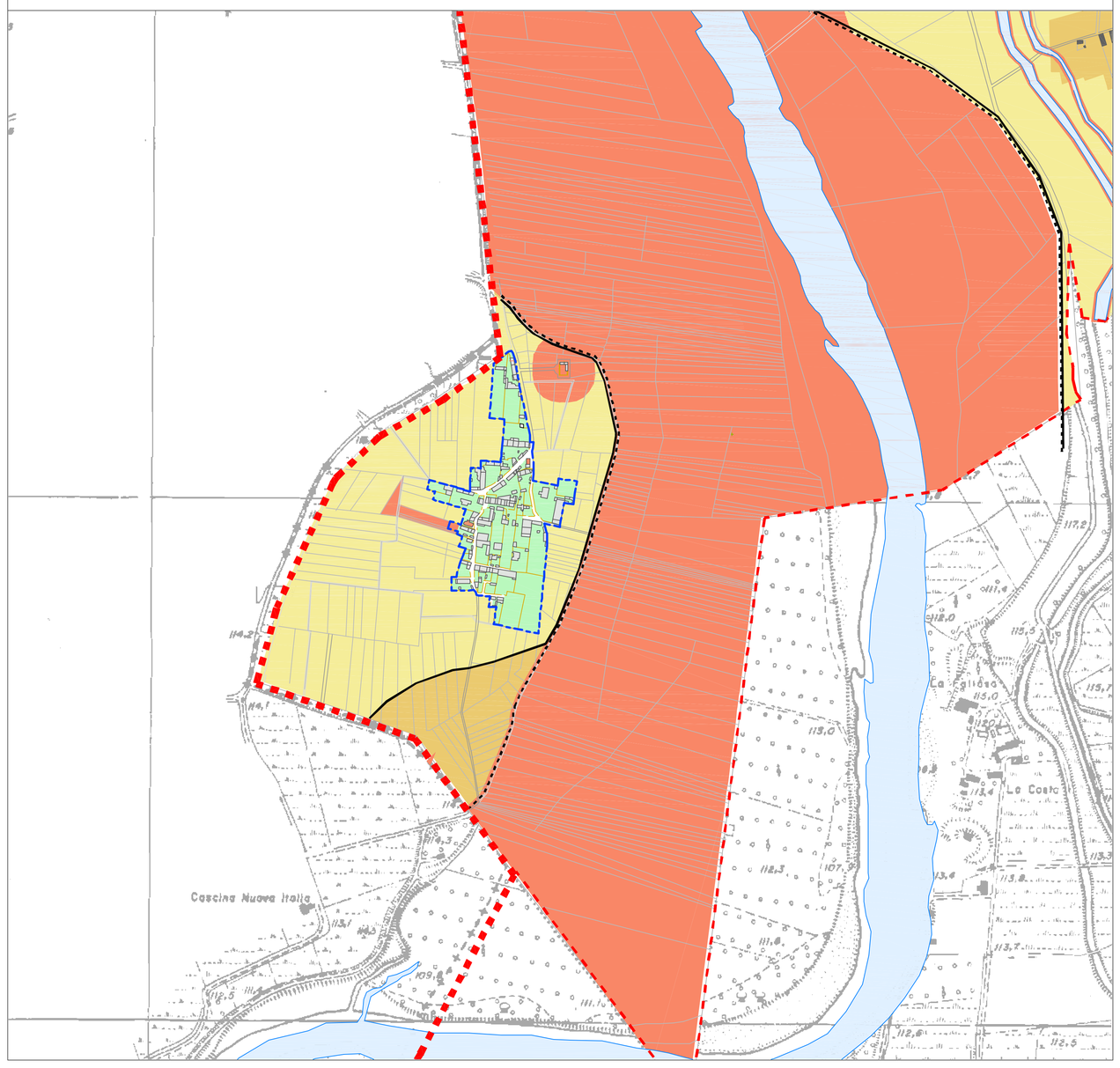

LEGENDA

ELEMENTI DEL QUADRO TERRITORIALE

LIMITI AMMINISTRATIVI

- CONFINI COMUNALI
- CONFINI PROVINCIALI
- PERIMETRO DEL CENTRO EDIFICATO
- PERIMETRO DEL CENTRO STORICO O NUCLEO ANTICO
- EDIFICI
- LINEA FERROVIARIA MORTARA - VERCELLI

ELEMENTI DEL QUADRO AMBIENTALE

- CORSI D'ACQUA
- FIUME SESIA

FASCE P.A.I.

- LIMITE TRA LA FASCIA A E LA FASCIA B
- LIMITE TRA LA FASCIA B E LA FASCIA C
- LIMITE ESTERNO FASCIA C
- LIMITE DI PROGETTO TRA LA FASCIA B E LA FASCIA C

CLASSI DI SENSIBILITA' PAESISTICA

- CLASSE 1 - SENSIBILITA' MOLTO BASSA
- CLASSE 2 - SENSIBILITA' BASSA
- CLASSE 3 - SENSIBILITA' MEDIA
- CLASSE 4 - SENSIBILITA' ALTA
- CLASSE 5 - SENSIBILITA' MOLTO ALTA

REGIONE LOMBARDIA

COMUNE DI PALESTRO
(PROVINCIA DI PAVIA)

PIANO DI GOVERNO DEL TERRITORIO
Ai sensi della L.R. n°12 del 11/03/2005

PIANO DELLE REGOLE

PdR 03_c — **CARTA DELLA SENSIBILITA' PAESISTICA** — Scala di elaborazione: 1:5000/10000

Vers. di elaborazione	Data	Progetto	Controllo	Approvato	
2	20.04.2010	RT	FL	FL	Adottato dal Consiglio Comunale con deliberazione n.19 del 07/08/09
					Approvato definitivamente dal C.C. con deliberazione n. del / /

Il Sindaco: Grossi Maria Grazia

Il Responsabile Comunale: Dott. Giuseppe Care

Il Tecnico comunale: Geom. Giovanni Friscia

L'Amministrazione precedente: Grossi Maria Grazia

L'Amministrazione competente: Geom. Giovanni Friscia

Note: CONTRODEDOTTO — FASE APPROVAZIONE P.G.T.

Il Tecnico: STUDIO di INGEGNERIA ASSOCIATO Ing.Flavio Lavezzi & Ing.Antonio Grandi
via Nazionale 66 27027 GARLASCO (PV)
Progettista responsabile: Ing. Flavio Lavezzi

Collaboratori: Ing. Silvia Ganaviglia; Ing. Riccardo Tacconi; Ing. Antonio Grandi

Cod. Commessa: 22PALEST — Elab.: "PdR 03_c CARTA DELLA SENSIBILITA' PAESISTICA" — Cod. Elab.: PdR - 03 - 02 - Carta della sensibilità paesistica