




REGIONE LOMBARDIA
COMUNE DI PALESTRO
(PROVINCIA DI PAVIA)



PIANO DI GOVERNO DEL TERRITORIO
PIANO DELLE REGOLE

ABACO FOTOGRAFICO DELLA SENSIBILITA' PAESISTICA

N. rev.	Data:	Redatto	Controllato	Approvato	Data
0	07.04.09	SG	FL	FL	
Adottato con D.C.C. n.....del...../...../.....				Approvato con D.C.C. n.....del..../..../....	
Il Sindaco					
Maria Grazia Grossi					
Il Segretario comunale					
Dott. Giuseppe Carè					
Il Tecnico comunale					
Geom. Giovanni Friscia					
L'Autorità procedente					
Maria Grazia Grossi					
L'Autorità competente					
Geom. Giovanni Friscia					
STUDIO di INGEGNERIA ASSOCIATO Ing. Flavio Lavezzi e Ing. Antonio Grandi Via Monte Nero, 10/C 27020 TROMELLO (PV) P.I. 01544450180 – R.I. PV 112267/97					
Progettista responsabile: Ing. Flavio Lavezzi			Collaboratori:		Timbro
			Ing. Silvia Garavaglia		
			Dott. Riccardo Tacconi		
			Ing. Antonio Grandi		
Cod. Commessa: 22PALE07			Dir.: PGT Palestro/ Adozione/PdR		File:Abaco fotografico sensibilità.doc

ABACO FOTOGRAFICO PER COMPONENTI DEL PAESAGGIO:

- **Corsi d'acqua naturali;**
- **Aree idriche;**
- **Boschi naturali, vegetazione ripariale;**
- **Monumenti naturali, filari e siepi;**
- **Viabilità storica;**
- **Strade poderali, interpoderali e percorsi panoramici;**
- **Verde urbano**

ABACO FOTOGRAFICO PER CLASSI DI SENSIBILITA' PAESISTICA:

- **Sensibilità molto bassa;**
- **Sensibilità bassa ;**
- **Sensibilità media;**
- **Sensibilità alta;**
- **Sensibilità molto alta**

Corsi d'acqua naturali



Fiume Sesia



Cavo Scotti



Roggia Gamara



Incontro Cavo Scotti e Roggia Gamara

Aree idriche



Laghetto Strona

Boschi naturali, vegetazione ripariale	
	
Bosco naturale sul Sesia	Vegetazione ripariale
	
Lanche del Sesia	Pioppeti tra le lanche del Sesia
Monumenti naturali, filari e siepi	
	
Pioppeto presso la Strada per Confienza	Piantumazione a filari

Viabilità storica	
	
Viabilità storica Cascina Rondona	Viabilità storica – Cascina Bridda
	
Viabilità storica – Cascina Tirolo	Via Francigena
Strade poderali, interpoderali e percorsi panoramici	
	
Strada poderale adiacente la Roggia Gamara	Percorso panoramico - PTCP

Verde urbano	
	
Verde pubblico di Via Robbio	Verde pubblico del Cimitero comunale
	
Verde pubblico vicino al Cimitero comunale	Campo sportivo comunale
	
Piazza del Bersagliere	Percorso ciclo-pedonale lungo Via Cavour

Classe di sensibilità paesistica molto bassa



Area industriale dismessa Italenka



Area industriale Nord di recente costruzione

Classe di sensibilità paesistica bassa



Tessuto urbano residenziale di Strada della Vignola



Tessuto urbano presso l'ingresso da Vinzaglio



Tessuto industriale area Est



Tessuto urbano presso l'ingresso da Confienza



Tessuto residenziale – Via Italia I



Verde pubblico – Strada della Vignola

Classe di sensibilità paesistica media



Maglia rurale



Tessuto residenziale di Via XXVI Aprile



Tessuto residenziale presso l'ingresso da Vercelli








Tessuto residenziale di saturazione



Tessuto residenziale – Via Umberto I



Casa di Riposo – Ingresso da Vercelli

Classe di sensibilità paesistica alta	
	
Cascine: es. Cascina Tirolo	Aree di consolidamento dei caratteri naturalistici
	
Area archeologica di rischio	Cascine: es. Cascina Zola
	
Fascia circostante il Laghetto Strona	

Classe di sensibilità paesistica molto alta



Boschi naturali e Sesia



Corsi d'acqua



Zona archeologica



Verde pubblico – Campo sportivo



Nucleo di antica formazione



Ossario di Palestro