

LEGENDA

LIMITI AMMINISTRATIVI



CONFINE COMUNALE



CONFINE DEL CENTRO EDIFICATO

EDIFICI



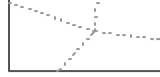
EDIFICI



ACCESSORI E BOX

AZZONAMENTO


ZONE



ZONA E1 - AGRICOLA



ZONA E2 - CONSOLIDAMENTO DEI CARATTERI NATURALISTICI (PTCP)



ZONA F2 - INTERESSE PUBBLICO



ZONA F5 - PRIVATE DI USO PUBBLICO

FASCE DI RISPETTO




ZONA R1 - RISPETTO STRADALE




RISPETTO CIMITERIALE

FASCE P.A.I.



-FASCIA FLUVIALE P.A.I.-
LIMITE TRA "FASCIA A" E "FASCIA B"



-FASCIA FLUVIALE P.A.I.-
LIMITE TRA "FASCIA B" E "FASCIA C"


STATO DELLE AREE



ATTUATO



NON ATTUATO



COMUNE DI PEZZANA



REGIONE LOMBARDIA

COMUNE DI PALESTRO
(PROVINCIA DI PAVIA)



PIANO DI GOVERNO DEL TERRITORIO

Ai sensi della L.R. n°12 del 11/03/2005

DOCUMENTO DI PIANO

QUADRO CONOSCITIVO

DdP 07.3

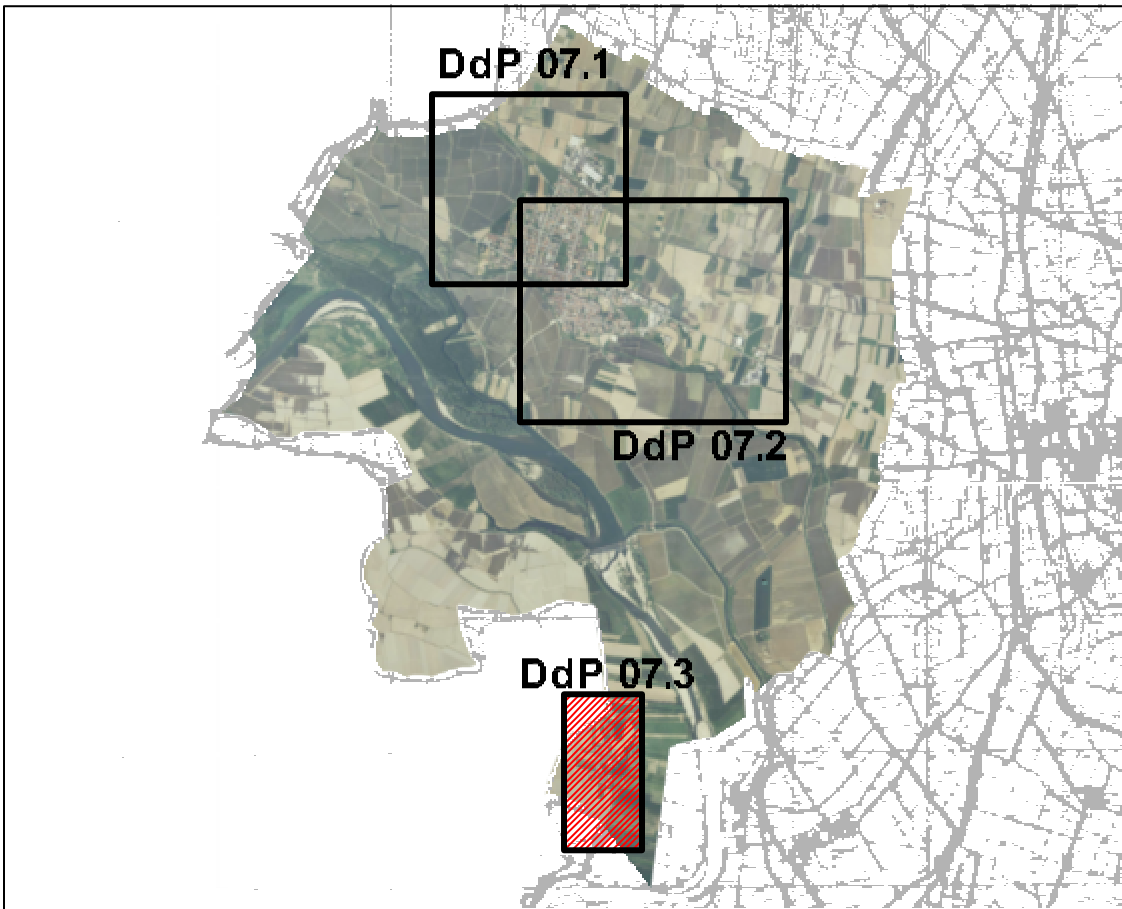
STATO DI ATTUAZIONE DEL P.R.G.
(Frazione Pizzarosto)

Scala esecutoria:

1:2000

Num. di Revisione	Data	Redatto	Controllato	Approvato	Adottato dal Consiglio Comunale con deliberazione n. 19 del 07/08/09
2	15.04.2010	RT	FL	FL	Approvato definitivamente dal C.C. con deliberazione n. del / /
1	20.03.2009	RT	FL	FL	

Il Sindaco
Grossi Maria Grazia
.....
Il Segretario comunale
Dott. Giuseppe Carè
.....
Il Tecnico comunale
Geom. Giovanni Friscla
.....
L'Autorità procedente
Grossi Maria Grazia
.....
L'Autorità competente
Geom. Giovanni Friscla
.....



Note: **FASE**
APPROVAZIONE P.R.G.

Il Tecnico	Collaboratori:		
STUDIO di INGEGNERIA ASSOCIATO Ing. Flavio Lavezzi & Ing. Antonio Grandi Via Monte Nero, 102 27020 "ROMEO" (PV)	Ing. Silvia Garavaglia Ing. Riccardo Tacconi Ing. Antonio Grandi		
Progettista responsabile			
Ing. Flavio Lavezzi			

Cod. Commisssa: 22PALE07

Dir:

(F3T Palestro)C5-Stabord F3T(F3T) cortoc.comb1-C5F40x

File:

PALE - DdP 07.3 - Stato attuazione P.R.G.