# Piano Territoriale Di Coordinamento

SINTESI DELLE PROPOSTE: GLI SCENARI DI PIANO

Approvato con deliberazione di Consiglio Provinciale n. 53 / 33382 del 7 novembre 2003

RIFERIMENTO
Tavola
3.1a Scala: 1:50.000 Novembre 2003

## LEGENDA

### ELEMENTI DEL QUADRO TERRITORIALE-AMBIENTALE

CENTRI E NUCLEI STORICI

IL SISTEMA DELLA MOBILITA'

ELEMENTI DELLA RETE VIABILISTICA DI LIVELLO REGIONALE

LINEA FERROVIARIA A BINARIO SEMPLICE

IL SISTEMA DELLE ACQUE

CORSI D'ACQUA PRINCIPALI

CORSI D'ACQUA MINORI

SPECCHI D'ACQUA E ALVEI FLUVIALI

LIMITI AMMINISTRATIVI

CONFINI COMUNALI

CONFINI PROVINCIALI

### IL SISTEMA PAESISTICO-AMBIENTALE

AMBITI UNITARI (UNITA' TIPOLOGICHE)

A VALLI DEI PRINCIPALI CORSI D'ACQUA: PO, SESIA

AMBITI DI TUTELA

PRESCRIZIONI

AREE DI ELEVATO CONTENUTO NATURALISTICO

INDIRIZZI

AREE DI CONSOLIDAMENTO DEI CARATTERI NATURALISTICI

### IL SISTEMA INSEDIATIVO DELLA MOBILITA' E DELLE INFRASTRUTTURE

AMBITI TERRITORIALI TEMATICI

10 AMBITO DELLA VALLE DELLA SESIA

*estratto P.T.C.P. - scala 1:20.000*

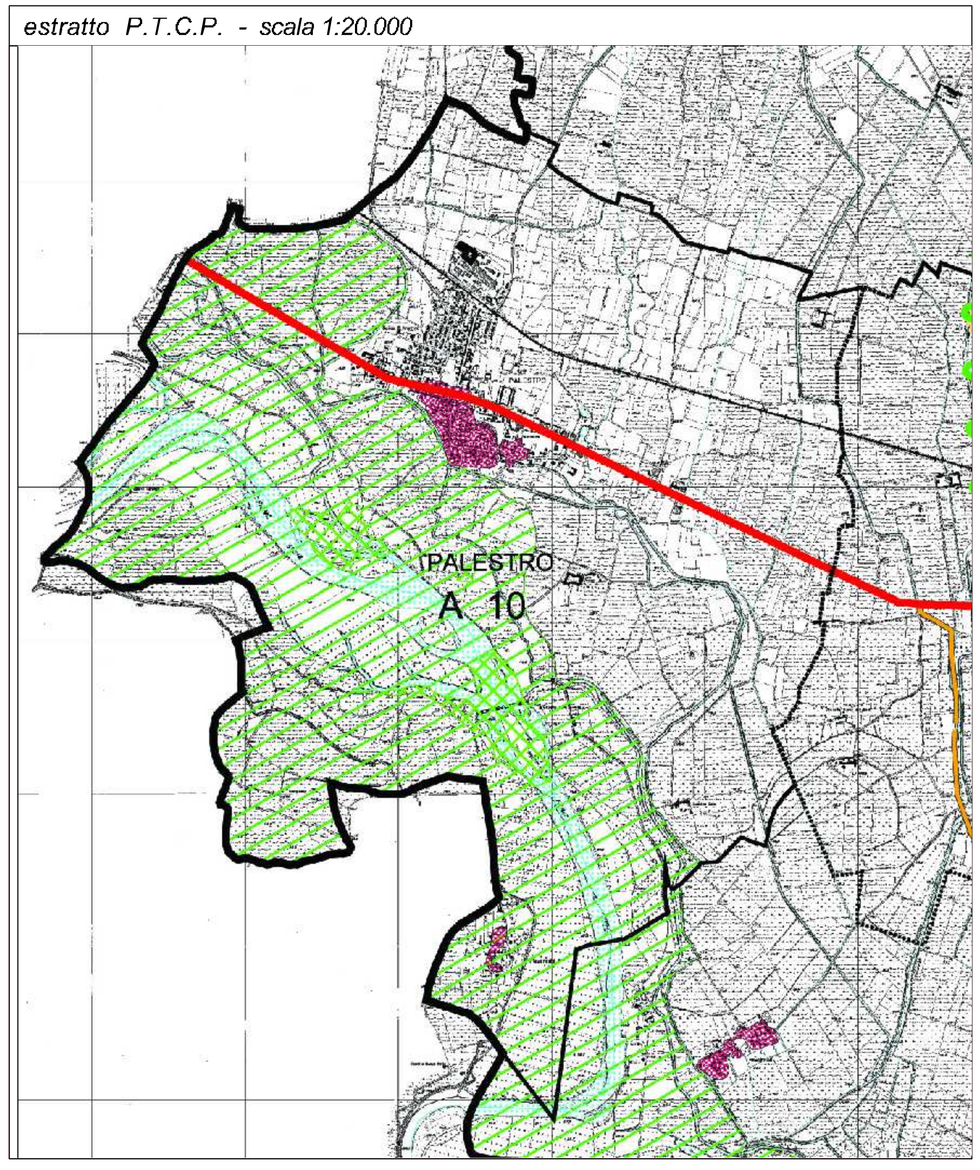


# Piano Territoriale Di Coordinamento

PREVISIONI DI TUTELA E VALORIZZAZIONE DELLE RISORSE PAESISTICHE E AMBIENTALI

Approvato con deliberazione di Consiglio Provinciale n. 53 / 33382 del 7 novembre 2003

RIFERIMENTO
Tavola
3.2a Scala: 1:50.000 Novembre 2003

## LEGENDA

AREE IDRICHE

CONFINI COMUNALI

CONFINI PROVINCIALI

CENTRI E NUCLEI STORICI

**AMBITI UNITARI** **(UNITA' DI PAESAGGIO)**

VALLI DEI PRINCIPALI CORSI D'ACQUA: PO, SESIA

PIANURA IRRIGUA LOMELLINA

**ELEMENTI E SISTEMI DI RILEVANZA SOVRACOMUNALE**

PREVISIONI PRESCRITTIVE

AREE DI ELEVATO CONTENUTO NATURALISTICO

INDIRIZZI

AREE DI CONSOLIDAMENTO DEI CARATTERI NATURALISTICI

VIABILITA' STORICA PRINCIPALE

VIABILITA' DI INTERESSE PAESISTICO:

PERCORSI DI FRUIZIONE PANORAMICA E AMBIENTALE

*estratto P.T.C.P. - scala 1:20.000*

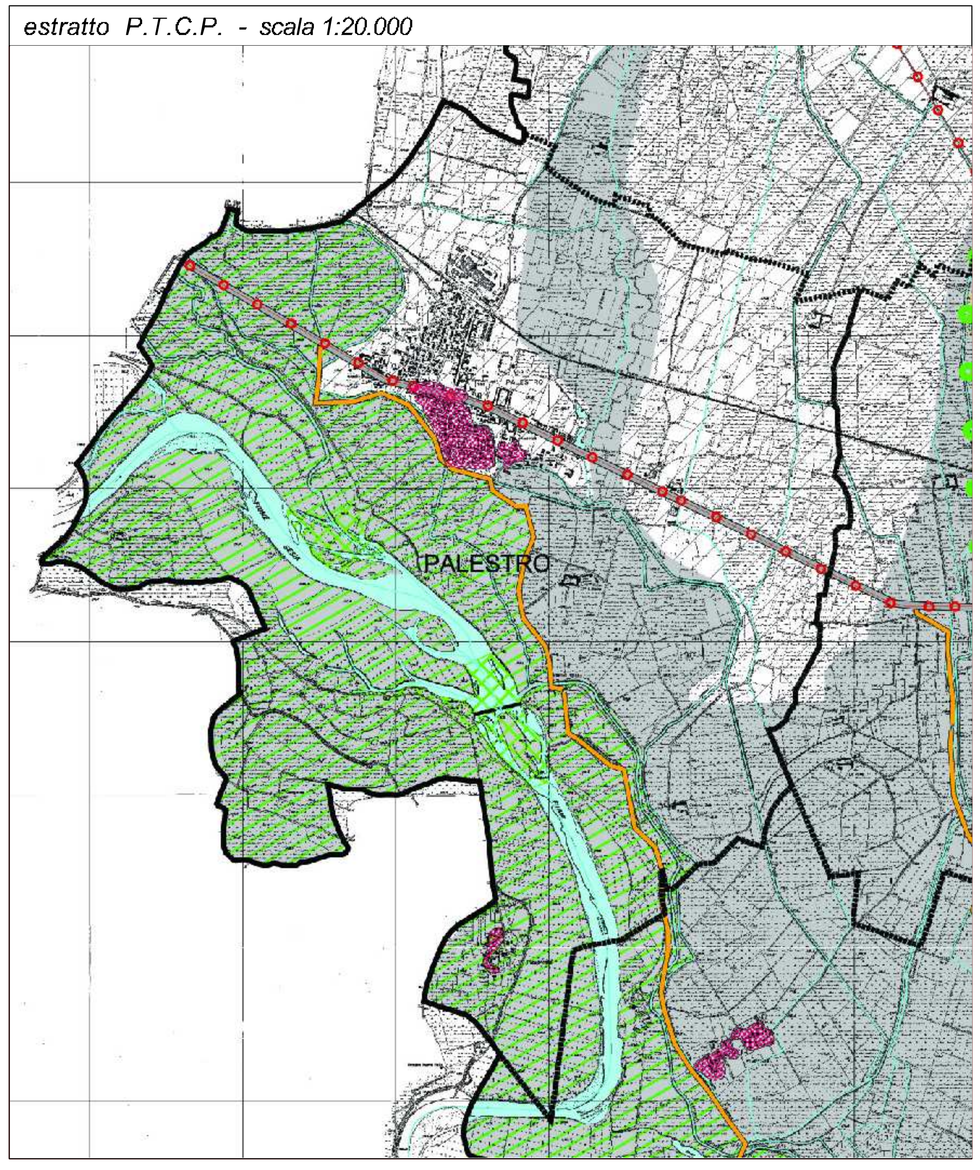


# Piano Territoriale Di Coordinamento

QUADRO SINOTTICO DELLE INVARIANTI

Approvato con deliberazione di Consiglio Provinciale n. 53 / 33382 del 7 novembre 2003

RIFERIMENTO
Tavola
3.3a Scala: 1:50.000 Novembre 2003

## LEGENDA

### DIFESA DEL SUOLO

FASCE FLUVIALI PAI AI SENSI DELLA L. 183/1989 (APPROVATE CON DCPM 8 AGOSTO 2001)

LIMITE TRA LA FASCIA A E LA FASCIA B

LIMITE TRA LA FASCIA B E LA FASCIA C DEL PAI

LIMITE ESTERNO FASCIA C

LIMITE DI PROGETTO TRA LA FASCIA B E LA FASCIA C

### BENI PAESAGGISTICI E AMBIENTALI (D.LGS 29 OTTOBRE 1999 N.490)

ART. 146 comma 1 let. g "FORESTE E BOSCHI"; (EX L. 431/1985 ART. 1 let. g)

ZONE DI INTERESSE ARCHEOLOGICO - AREALI DI RITROVAMENTO

ZONE DI INTERESSE ARCHEOLOGICO - AREALI DI RISCHIO

### ISTITUTI FAUNISTICI VENATORI (L.R. 26/1993)

ZONE RIPOPOLAMENTO E CATTURA

### ELEMENTI DEL QUADRO TERRITORIALE-AMBIENTALE

IL SISTEMA DELLE ACQUE

CORSI D'ACQUA MINORI

CORSI D'ACQUA PRINCIPALI

SPECCHI D'ACQUA E ALVEI FLUVIALI

LIMITI AMMINISTRATIVI

CONFINI COMUNALI

CONFINI PROVINCIALI

*estratto P.T.C.P. - scala 1:20.000*

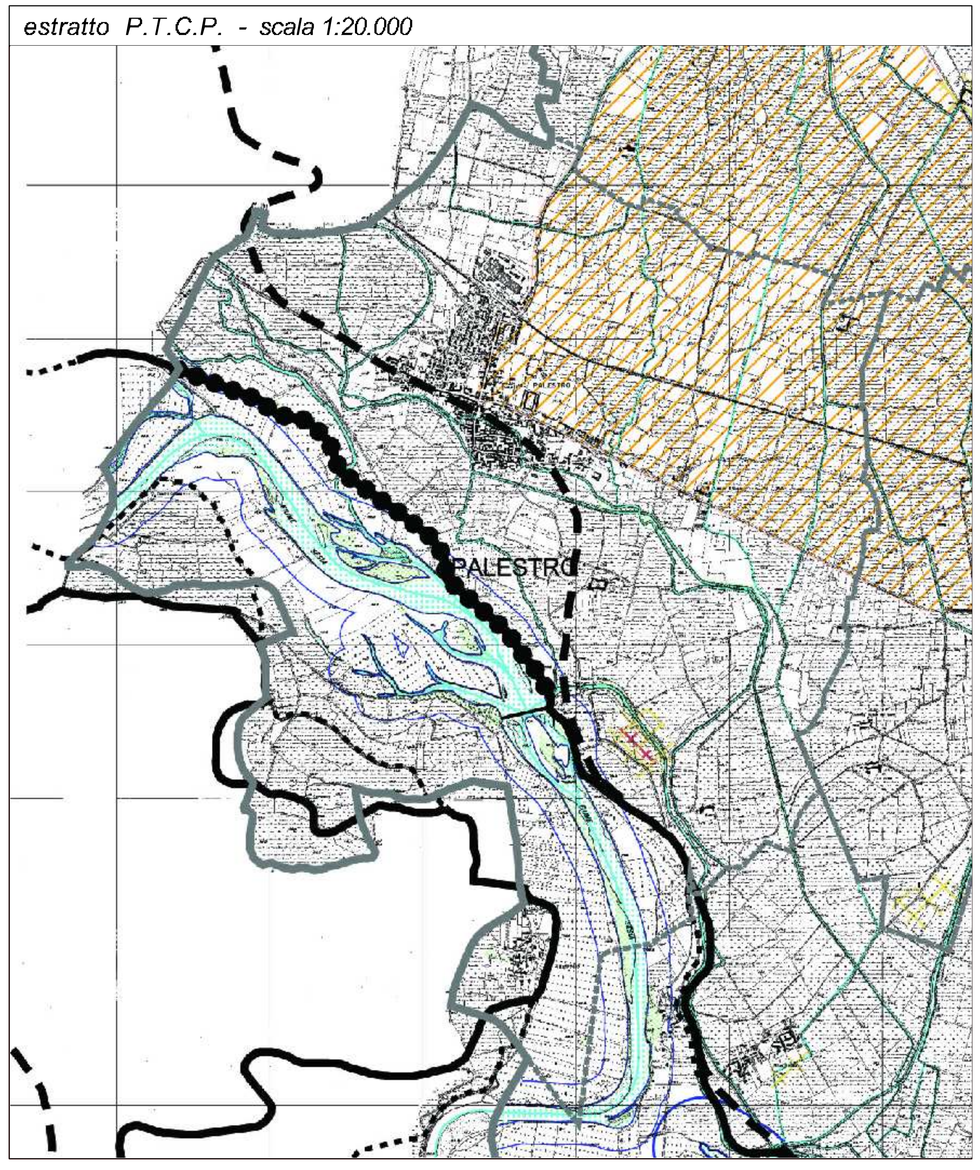

*QUADRO D'UNIONE*

REGIONE LOMBARDIA

*COMUNE DI PALESTRO*
(PROVINCIA DI PAVIA)

**PIANO DI GOVERNO DEL TERRITORIO**
Ai sensi della L.R. n°12 del 11/03/2005

*DOCUMENTO DI PIANO*
DOCUMENTO DI PIANO

DdP 05.1 — CONTENUTI AMBIENTALI: ESTRATTI DEL P.T.C.P. — Scala elaborato: 1:20000

| Aggiornamento | Data | Revisione | Convalida | Approvazione | |
|---|---|---|---|---|---|
| 2 | 14.04.2010 | | | | Adottato dal Consiglio Comunale con deliberazione n. 15 del 27.04.09 |
| | | | | | Approvato definitivamente dal C.C. con deliberazione n. del |

Sindaco: Cassi Maria Grazia

Responsabile del procedimento: Dott. Giuseppe Cella

Responsabile del servizio: Geom. Giovanni Finazzi

Responsabile del servizio: Cassi Maria Grazia

Responsabile del servizio: Geom. Giovanni Finazzi

Ambito: FASE

Il Progettista: STUDIO INGEGNERIA ASSOCIATO Pe. Flavio Levezzi & Pe. Antonio Gandi
Via Mazzini 40
27027 Gropello Cairoli

Collaboratori: Ing. Silvia Gorlewski; Ing. Riccardo Tassoni; Ing. Antonio Gandi

Progettista responsabile: Ing. Flavio Levezzi